


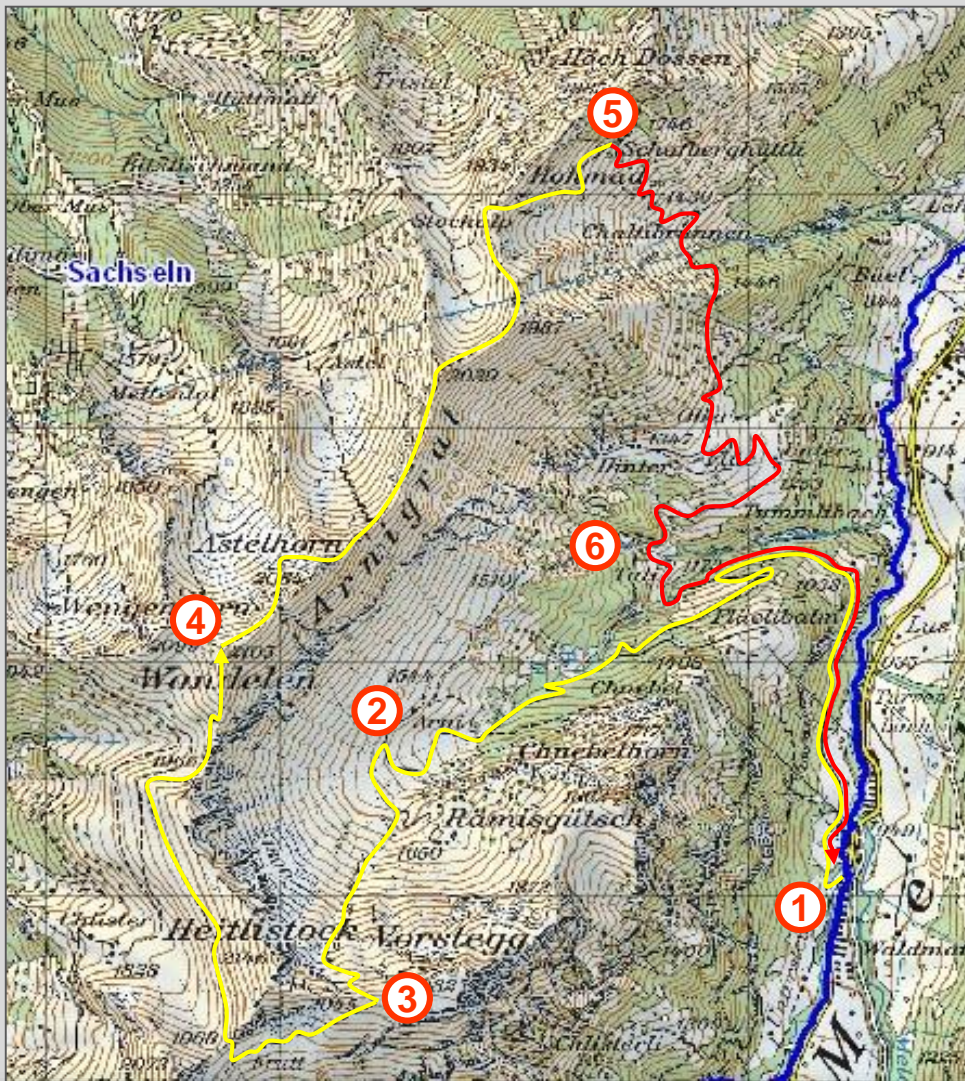
## Arnigrat, anspruchsvolle Gratüberschreitung

Vom Sportcamp geht es über die Bergstrasse hinauf zur Arnialp. Der nun folgende sehr steile Aufstieg führt hinauf zur Vorstegg Pt. 2045 m. Um den Heitlistock herum geht es weiter bis zum Wendepunkt auf dem Gipfel der Wandelen, 2105 m. Von hier geniessen wir eine sehr schöne Tiefsicht ins Sarneraatal. Nun folgt die zum Teil ausgesetzte Grattraverse nordwärts Richtung Höch Dossen. Der Abstieg erfolgt über das Schafberghüttli, Chaltibrunnen, Ober Flüe und zurück in den Taleinschnitt des Tali Pt. 1173.


Der Alpstrasse folgend geht es zurück zu unserem Ausgangspunkt, dem Sportcamp.

1	Sportcamp, 950 müM	664.420 / 185.230
2	Arnialp, 1533 müM	662.610 / 185.830
3	Vorstegg, 2045 müM	662.360 / 184.570
4	Wandelen, 2105 müM	661.745 / 186.065
5	Schafberghüttli, 1746 müM	663.480 / 188.260
6	Tali, 1173 müM	663.660 / 186.420

Länge	17 km
Dauer	7 Stunden retour
Höchster Punkt	Wandelen, 2105 müM
Tiefster Punkt	Sportcamp Melchtal, 950 müM
HD im Aufstieg	1160 m
Wanderskala	T 3 - 4



Arnialp



Unter Flüe



Tali



# Arnigrat

